



TRAFICS

SOMMAIRE

- **Note de présentation** Page 2

- **Réseau routier national**
 - tableau des comptages et graphiques Pages 3 à 6

- **Réseau autoroutier**
 - tableau des comptages et graphique Pages 7 à 8

- **Répartition du trafic dans le bassin chambérien**
 - moyenne journalière annuelle Page 9

- **Réseau routier départemental**
 - tableaux des comptages et graphiques.....Pages 10 à 19

- **Carte du Département de la Savoie, avec indication des M..J.A . (moyenne journalière annuelle).....Page 20**

- **Moyenne Journalière Annuelle classée par débit décroissant sur le réseau routier national et départemental..... Pages 21 à 24**

Le Service Exploitation de la Direction des Routes (D.R. / S.E.) a notamment pour mission d'effectuer les comptages routiers, d'en exploiter les résultats et d'établir les statistiques relatives aux trafics routiers.

A cet effet, elle dispose de postes de comptages permanents (détection par boucles magnétiques) mis en place sur l'ensemble du département de la Savoie et de postes mobiles à caractère provisoire posés à la demande. Ces équipements permettent de connaître les données du trafic (nombre de véhicules, vitesse, longueur) afin de mieux concevoir les projets routiers et leurs caractéristiques géométriques.

Sur les sections ne disposant pas de poste permanent, la moyenne journalière annuelle est calculée à partir de "comptages tournants" (détection par tubes pneumatiques) consistant en quatre mesures annuelles d'une durée de six jours consécutifs effectuées tous les quatre ans (d'où quelques fois des variations importantes constatées l'année de leurs comptages). Les années où ces sections ne sont pas comptées, l'évolution du poste permanent auquel elles sont rattachées leur est appliquée.

Les statistiques présentées concernent l'ensemble des routes nationales et départementales de 1^{re} catégorie ainsi que quelques portions d'autoroute du Département de la Savoie.

Par rapport à 2006 le taux d'augmentation du trafic a été :

1° - sur Routes Nationales du schéma directeur : + 3,1 %

2° - sur Routes Départementales de 1^{re} catégorie : - 0,3 %

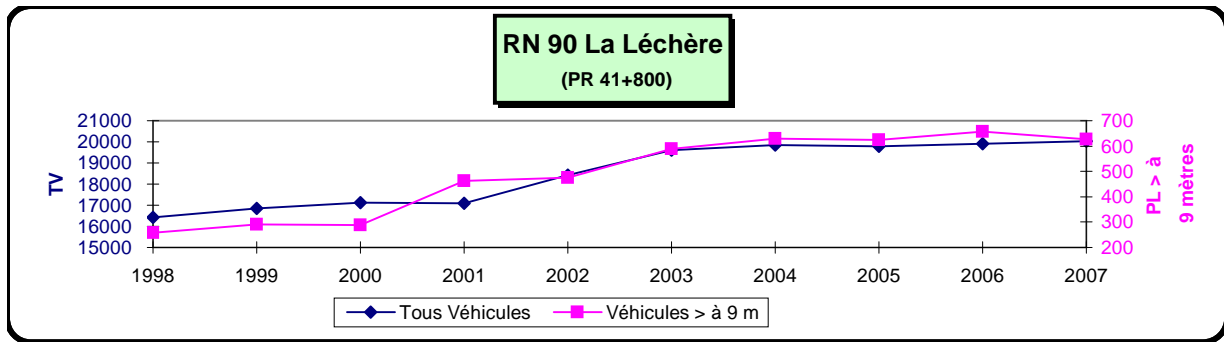
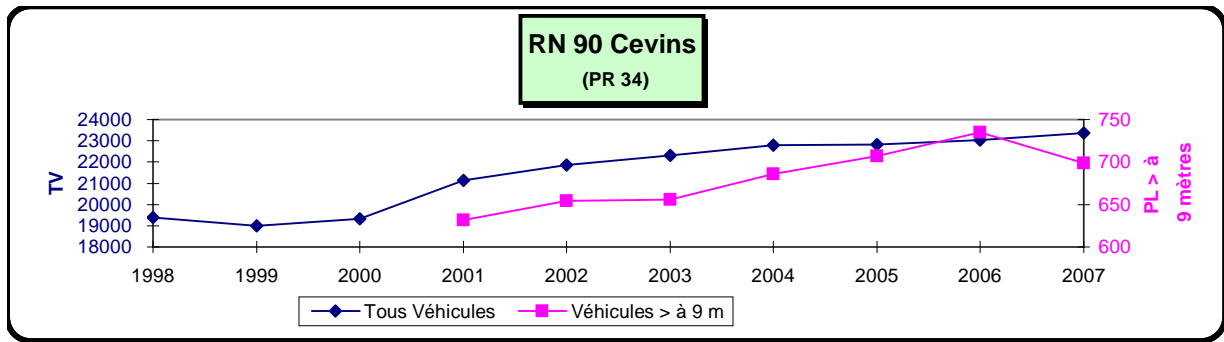
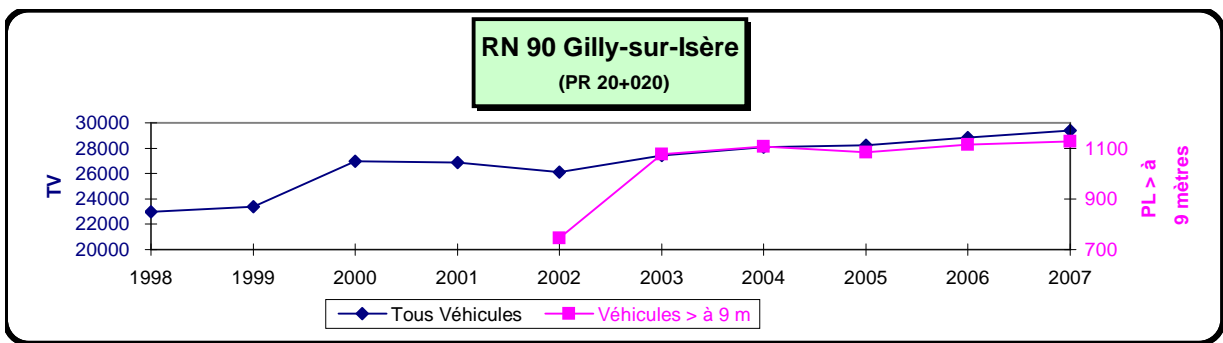


direction
interdépartementale
des routes
Centre-Est

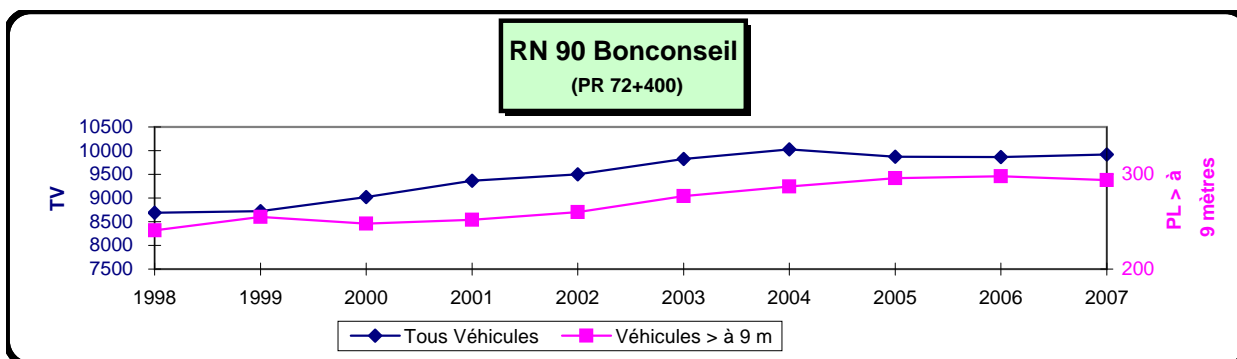
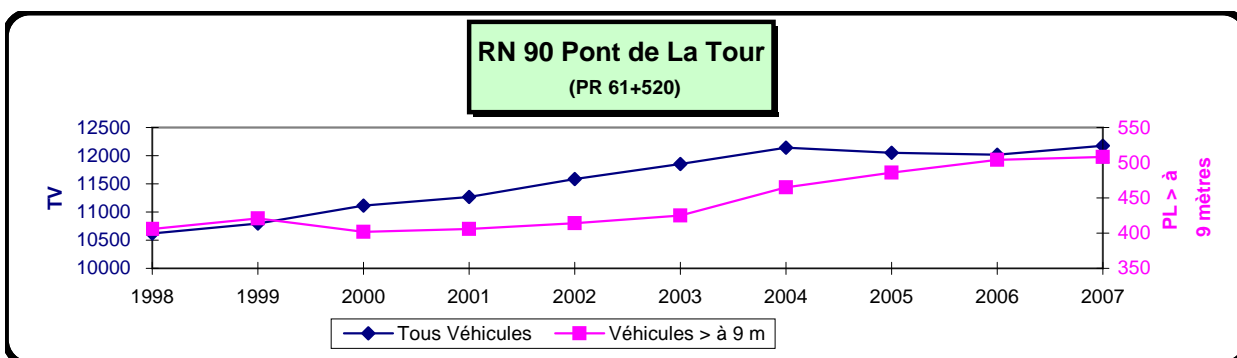
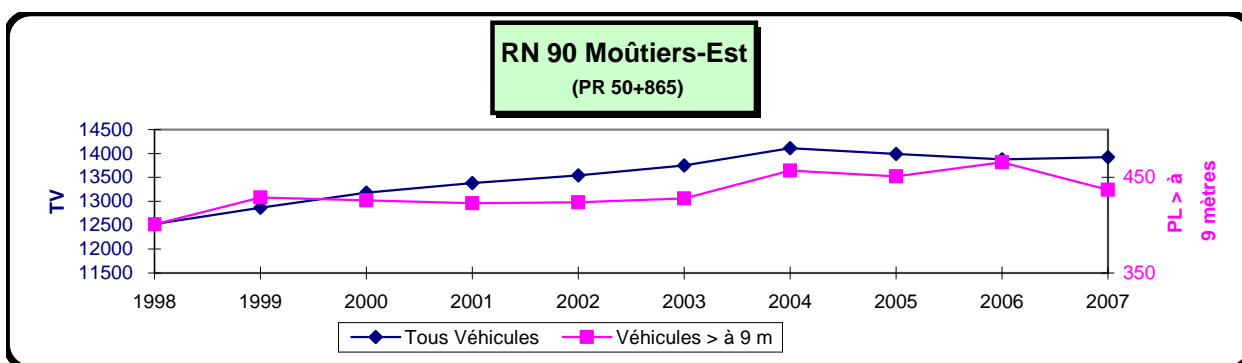
Moyenne Journalière Annuelle
sur Routes Nationales

N° de Route	Section	Désignation	Poste pilote	Points de Comptage P.R. et lieu-dit	Tous Véhicules		% TV 2 007	Véh. > à 9 m de long. (PL)		% PL 2 007
					M.J.A. 2 006	M.J.A. 2 007		M.J.A. 2 006	M.J.A. 2 007	
N 90	18	Bornery / Pierre-du-Roy	X	20,020 Gilly-sur-Isère	28857	29397	+1,9%	<i>1115</i>	<i>1128</i>	+1,2%
	19	Pierre-du-Roy / N.D.-de-Briançon	X	34,0 Cevins	23027	23364	+1,5%	<i>735</i>	<i>699</i>	-4,9%
	20	N.D.-de-Briançon / Moutiers	X	41,8 La Léchère	19920	20018	+0,5%	<i>656</i>	<i>627</i>	-4,4%
	21	Moutiers / St-Marcel	X	50,865 Moutiers-Est	13879	13921	+0,3%	<i>466</i>	<i>437</i>	-6,2%
	21.01	St-Marcel / Montgirod	X	56,745 Tunnel du Siaix	11311	11293	-0,2%	<i>286</i>	<i>276</i>	-3,5%
	21.02	Montgirod / Aime	X	61,520 Pont de la Tour	12015	12177	+1,3%	<i>504</i>	<i>508</i>	+0,8%
	22	Aime / Bourg-St-Maurice	X	72,4 Bonconseil	9303	9916	+6,6%	<i>298</i>	<i>294</i>	-1,3%
N 201	26	Autoroute A43 / La Boisse	X	2,4 Tunnel des Monts	77934	82087	+5,3%	<i>4851</i>	<i>5005</i>	+3,2%
	27	La Boisse / Villarcher	X	5,6 Chambéry/Nord	93227	97299	+4,4%	<i>4740</i>	<i>4967</i>	+4,8%

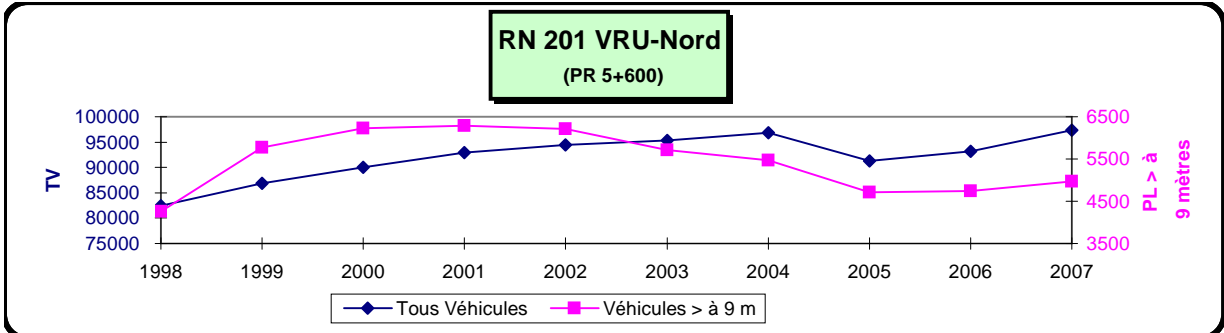
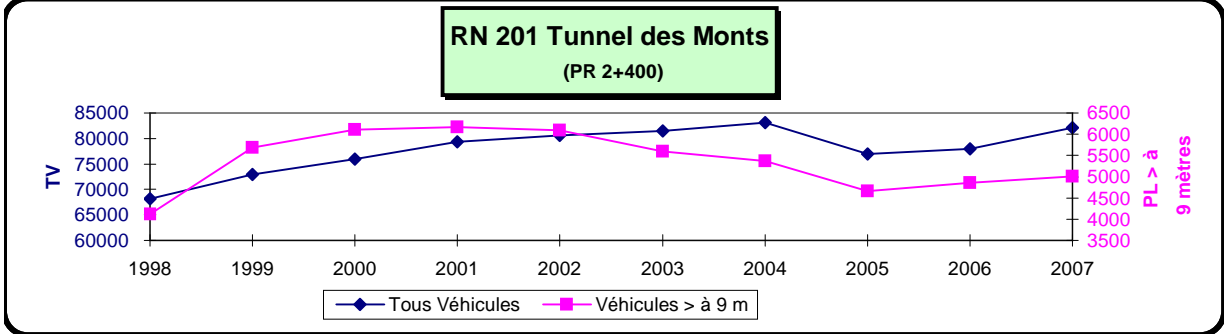
Evolution du trafic sur Routes Nationales au cours des dix dernières années



Evolution du trafic sur Routes Nationales au cours des dix dernières années



**Evolution du trafic sur Routes Nationales
au cours des dix dernières années**





**Moyenne Journalière Annuelle
sur Autoroutes**

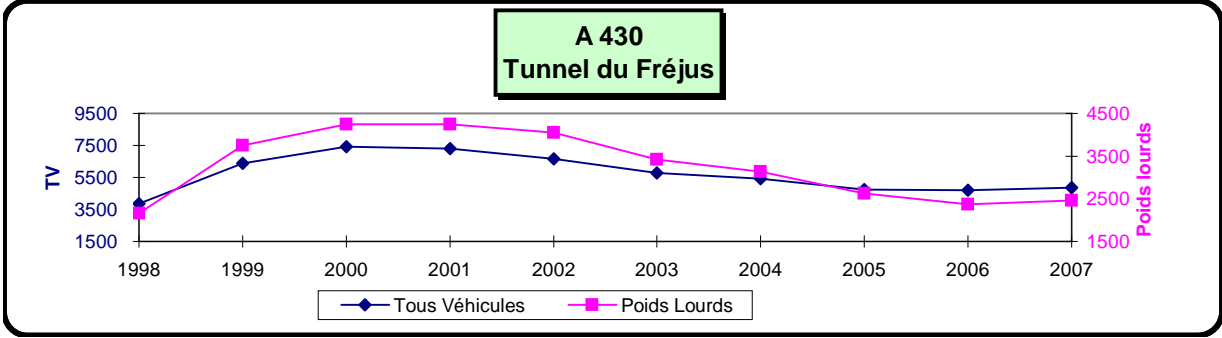
Résultats communiqués par l'AREA et la SFTRF



N°	Désignation	Poste pilote	Points de Comptage	M.J.A. 2 006	M.J.A 2006 Poids Lourds	M.J.A. 2 007	M.J.A 2007 Poids Lourds	% TV 2 007 2 006	% PL 2 007 2 006
A 43	Aiguebelette / Chambéry-Nord	X	Chambéry-Nord	36 551	5 166	40 719	5 635	+11,4%	+9,1%
A 41	Chambéry-Nord / Aix-Sud	X	Aix-Sud	30 484	2 616	32 710	2 904	+7,3%	+11,0%
A 41	Aix-Nord / Rumilly	X	Rumilly	29 478	2 282	30 867	2 495	+4,7%	+9,3%
A 43	Chambéry / Montmélian	X	Chignin (barrière)	38 678	4 875	39 487	5 021	+2,1%	+3,0%
A 43	Montmélian à Châteauneuf	X	Montmélian	26 090	3 987	26 987	4 146	+3,4%	+4,0%
A 43	Montmélian à Châteauneuf	X	St-Pierre-d'Albigny	24 013	3 704	24 852	3 828	+3,5%	+3,3%
A 430	Bifurcation Aiton / Ste-Hélène	X	Ste-Hélène-sur-Isère	14 460	911	14 943	943	+3,3%	+3,5%
A 43	Aiton / St-Pierre-de-Belleville	X		10 011	2 744	10 302	2 884	+2,9%	+5,1%
A 43	St-Pierre-de-B ^{le} / Ste-Marie-de-Cuines	X		9 481	2 518	9 698	2 615	+2,3%	+3,9%
A 43	Ste-Marie-de-Cuines / Hermillon	X		8 959	2 485	9 169	2 572	+2,3%	+3,5%
A 43	Hermillon / St-Julien-Montdenis	X		6 544	2 297	6 700	2 371	+2,4%	+3,2%
A 43	St-Julien-Montdenis / St-Michel-de-M ^{nc}	X		6 973	2 378	7 054	2 447	+1,2%	+2,9%
A 43	St-Michel-de-M ^{nc} / Modane	X		6 269	2 569	6 230	2 600	-0,6%	+1,2%

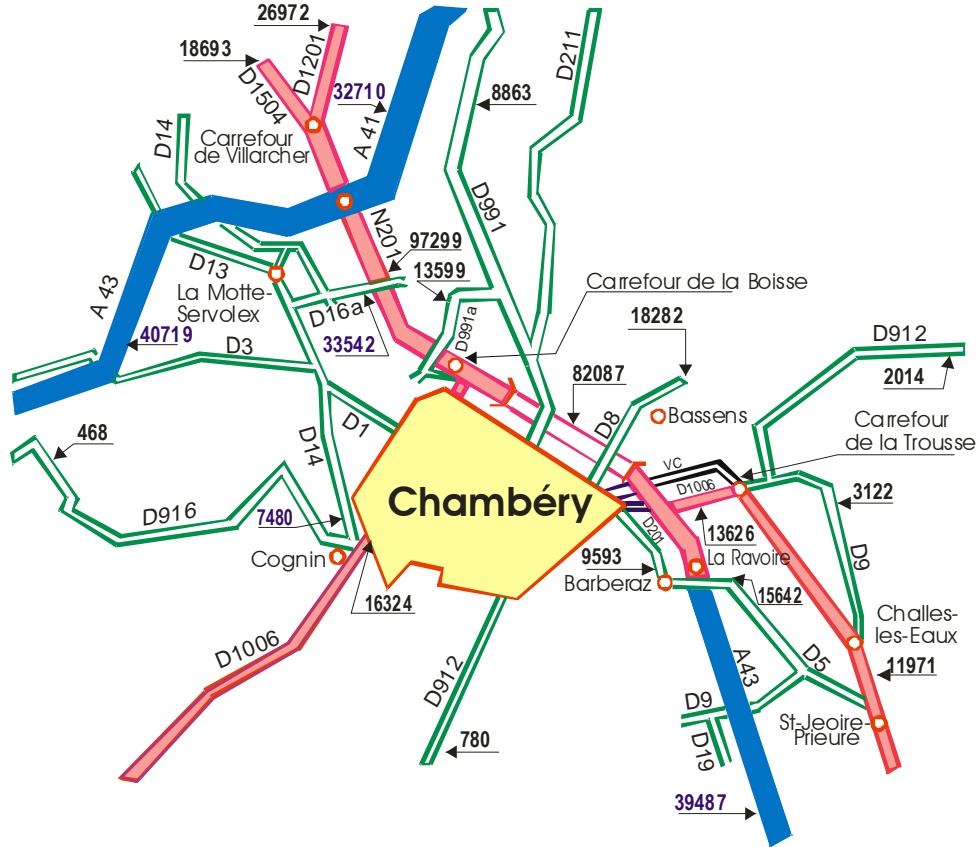
A 43	Tunnel du Fréjus	X	Tunnel	T.V.	P.Lourds	T.V.	P.Lourds	% TV 2007/2006
				4694	2 370	4854	2 456	+3,4%
				% PL / TV		% PL / TV		% PL 2007/2006
				50,5%		50,6%		+3,6%

**Evolution du trafic au Tunnel du Fréjus
au cours des dix dernières années**



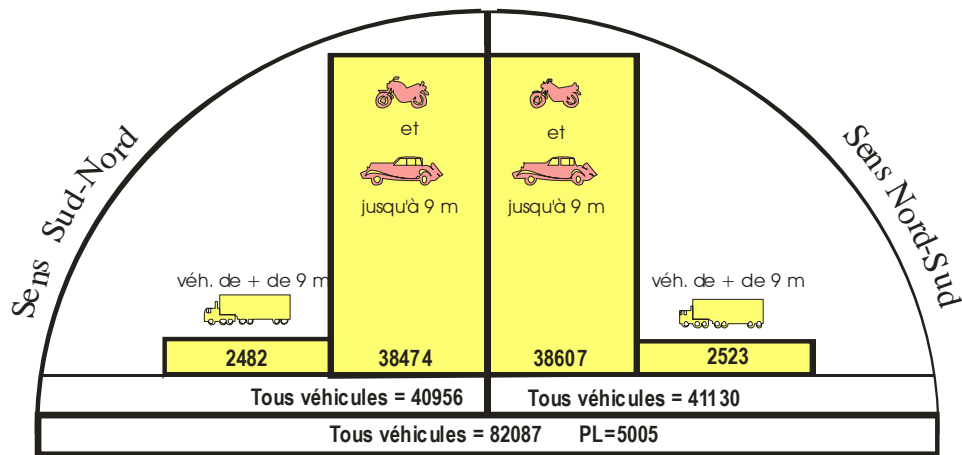
Répartition du trafic dans le bassin Chambérien

Moyenne Journalière Annuelle 2007



Répartition du trafic au Tunnel des Monts

Moyenne Journalière Annuelle 2007



Moyenne Journalière Annuelle sur Routes Départementales

(classées par numéro de route)

Nota: Les sections secondaires comptées dans l'année ont leur M.J.A. soulignée

N° de Route	Section	Désignation	Poste pilote	Points de Comptage P.R. et lieu-dit	Tous Véhicules		%	Véh. > à 9 m de long. (PL)	
					M.J.A. 2 006	M.J.A. 2 007		M.J.A. 2 006	M.J.A. 2 007
D 1006	1	Pont-de-Beauvoisin / Les Echelles	X	2,3 Le Bonnard	5257	4917	-6,5%	168	154
	2	Les Echelles / Cognin	X	27,150 St-Thibaud-de-Couz	7191	6595	-8,3%	187	177
	3	Agglomération de Cognin		35,5 Cognin	17441	16324	-6,4%		
	4	Chambéry / La Trousse		40,2 Barberaz	14428	13626	-5,6%		
	5	La Trousse / Chignin	X	44,8 Challes-les-Eaux	12024	11971	-0,4%	181	187
	6	Chignin / Pont-Royal	X	65,2 Pont-Royal	11747	11924	+1,5%	548	553
	7	Pont-Royal / La Chambre	X	80,6 Argentine	5298	5297	-0,0%	299	264
	8	La Chambre/St-Jean-de-Maurienne	X	104,3 Pont d'Hermillon	8703	8768	+0,7%	474	462
	9	Déviation St-Jean-de-Maurienne		109,3 St-Jean-de-Mne	<u>7190</u>	7244	+0,8%		
	10	St-Jean-de-Mne/St-Michel-de-Mne	X	122,0 St-Michel-de-M ^{me}	7444	7433	-0,1%	341	336
	11	St-Michel-de-Maurienne / Modane	X	129,5 Orelle	3644	3771	+3,5%	90	120
	12	Agglomération de Modane		139,0 Modane-Gare	10178	10176	-0,0%		
	13	Modane / Lanslebourg	X	143,5 Villarodin	2875	2613	-9,1%		
	14	Lanslebourg / Mont-Cenis		166,5 Lanslebourg	1880	1879	-0,1%		
14.01	Col du M ^L -Cenis pendant son ouverture		175,5 Col du Mont-Cenis	1271	1268	-0,2%	33	30	
D 1090	16	Limite de l'Isère à Chignin	X	2,6 Les Marches	9395	8757	-6,8%		135
	17	Pont-Royal / Bornery	X	10,510 Pont de Grésy	10535	10553	+0,2%	344	347
D 1090	23	Agglomération de Bourg-St-Maurice		76,650 Bourg-St-Maurice	16405	16493	+0,5%		
	24	Bourg-St-Maurice / Séz	X	78,9 Séz	9303	9368	+0,7%	173	172
	25	Séz / La Rosière		82,3 Villard-Dessus	2337	2354	+0,7%		
	25.01	Petit-St-Bernard pendant son ouverture		107,1240 (Aubette)	1062	1027	-3,3%		
D 1201	28	Villarcher / Terre-Nue	X	10,5 Voglans	27287	26972	-1,2%	587	565
	29	Terre-Nue / Aix-les-Bains	X	13,0 Terre-Nue	23552	22135	-6,0%	481	435
	30	Aix-les-Bains / Albens	X	27,0 La Biolle	12061	11860	-1,7%	470	460
	31	Albens / Limite Haute-Savoie		Comptages Haute-Savoie	9590	9131	-4,8%		
D 1201 ^A	32	Le Bourget-du-Lac / Terre-Nue		2,00 Terre-Nue	9273	8712	-6,0%		
D 1212		Praz-sur-Arly / Limite Savoie	X	Comptages Haute-Savoie	6221	6372	+2,4%	104	107
	33	Limite Haute-Savoie / Ugine	X	4,1 St-Nicolas-la-Chapelle	4247	4330	+2,0%	61	68
	34	Agglomération d'Ugine		16,5 Ugine (Usines)	5373	5481	+2,0%		
	35	Ugine / Albertville	X	18,6 Albertville (Marthod)	16984	17336	+2,1%	565	552
D 1504	39	Pont de la Balme		Comptages dans l'Ain	7382	7330	-0,7%	194	198
	40	Pont de la Balme / Yenne		2,0 Gorges de la Balme	9666	8710	-9,9%		
	41	Yenne / Le Bourget-du-Lac	X	12,0 Tunnel du Chat	11527	10390	-9,9%	58	55
	42	Le Bourget-du-Lac / Villarcher	X	20,0 Villarcher	18729	18693	-0,2%		
D 1508	43	Limite Haute-Savoie / Ugine		Comptages Haute-Savoie	11920	12520	+5,0%		
	44	Agglomération d'Ugine		4+1 000 Les Fontaines	18619	19008	+2,1%		
D 1516	47	St Genix / Pont de la Balme	X	6,2 Champagnoux	2880	2295	-20,3%	142	134

(1) Baisse consécutive aux travaux d'aménagement des bords du lac.

RD	Ex RD	Section	Désignation	Poste pilote	Points de Comptage P.R. et lieu-dit	M.J.A. 2006	M.J.A. 2007	% 2 007 2 006	M.J.A. 2007 Véhicules de + de 9 m
5		3 002	Barberaz / St-Jeoire-Prieuré		1,1 La Ravoire	14855	15642	+5,3%	
8		3 003	Chambéry / Bassens		1,0 Bassens	17362	18282	+5,3%	
9		3 004	Bassens / Challes-les-Eaux		3,0 Barby	2682	3122	+16,4%	
14		3 005	Cognin / Bissy		0,6 P.N. de Cognin	<u>8139</u>	7480	-8,1%	
14		3 006	La Motte-Servolex/Le Bourget-du-Lac		6,0 Le Tremblay	3813	4363	+14,4%	
14		3 007	Le Bourget-du-Lac		8,5 Le Bourget-du-Lac	5725	5244	-8,4%	
16 ^A		3 008	La Motte-Servolex / RD 10		0,7 Le Cheminet	<u>33542</u>	35321	+5,3%	
17		3 009	Le Viviers-du-Lac		1,9 Le Viviers (église)	6620	6081	-8,1%	
17 ^B	17 ^E	3 010	Le Viviers-du-Lac / Terre-Nue		0,8 Terre-Nue	7006	8571	+22,3%	(1)
20		3 011	La Chavanne / Ste Hélène-du-Lac		0,4 La Chavanne	884	983	+11,2%	
20 ^A	20 ^E	3 012	Ste Hélène-du-Lac / RD 923		1,0 Le Pognient	387	430	+11,1%	
32 ^A	32	3 013	Accès station la Correrie (Aillon)		0,5 Aillon-le-Jeune (sort.)	1201	1213	+1,0%	
49		3 016	Aix-les-Bains / Pugny		2,0 Vers RD 913	1236	1136	-8,1%	
49		3 017	Pugny / Grésy-sur-Aix		5,8 Trévignin	805	1068	+32,7%	
49		3 018	Grésy-sur-Aix / St-Félix		13,0 Droise	902	829	-8,1%	
50		3 019	Aix-les-Bains / Terre-Nue		3,0 Tresserve	2343	2153	-8,1%	
57		3 020	Praz / Vions		0,5 Praz	<u>1217</u>	1353	+11,2%	
59		3 021	Aillon-le-Jeune / Lescheraines		7,0 Le Ciméteret	<u>662</u>	668	+0,9%	
66		3 023	La Bâthie / Rognaix		2,3 Esserts-Blay	<u>1149</u>	1208	+5,1%	
66		3 047	Rognaix / RD 97		10,0 La Rochette	595	625	+5,0%	
71		3 024	Ugine		1,3 Vers RD 1212	630	642	+1,9%	
71 ^B		3 025	N.D-de-Bellecombe / Crest-Voland		0,2 N.D.-de-Bellecombe	543	725	+33,5%	(2)
72		3 026	Aiton / Argentine et RD 1006		5,0 Randens (sortie)	885	905	+2,3%	
73		3 027	Aiguebelle / Coutassous (RD 207)		3,0 Aiguebelle (sortie)	688	678	-1,5%	
74		3 028	Epiierre/Ste-Marie-de-Cuines et RD 1006		9,0 St-Rémy-de-Mne	561	553	-1,4%	
77		3 029	St-Jean-de-Maurienne / Hermillon		1,0 St-Jean-de-Mne (sort.)	1767	1669	-5,5%	
78		3 030	RD 926 / La Toussuire		8,0 La Rochette	<u>1172</u>	1155	-1,5%	
78 ^A		3 031	Embranchement le Corbier		1,0 Villarembert	644	634	-1,6%	
81		3 032	St-Jean-de-Maurienne / Albanne		5,0 Le Bochet	614	605	-1,5%	
81b		3 033	Accès les Karellis		0,5 Montricher (sortie)	<u>759</u>	748	-1,4%	
83		3 034	Aussois / Sollières		4,5 Sardières	471	464	-1,5%	
87		3 036	Landry / Peisey-Nancroix		1,5 Landry (sortie)	<u>1712</u>	1718	+0,4%	
87	87 ^E	3 037	RN 90 / Landry		0,4 Vers la RN 90	2974	2984	+0,3%	
87 ^A	87	3 035	RD 902 / Tignes-le-Lac	x	0,5 Tignes	2886	2734	-5,3%	
87 ^B	87 ^E	3 038	Accès les Brévières		0,5 Vers la RD 902	<u>583</u>	587	+0,7%	
88		3 039	Longefoy / Aime		19,0 Aime (sortie)	1113	1163	+4,5%	
90		3 040	RD 915 / Méribel-les-Allues		5,0 Les Allues	<u>3029</u>	3158	+4,3%	
91 ^A		3 041	RD 915 / Courchevel	X	0,2 Le Carrey-de-St-Bon	4509	4701	+4,3%	
91 ^B		3 042	Bozel / Champagny		4,5 Champagny (entrée)	1206	1257	+4,2%	
93		3 043	RN 90 / Naves		2,0 Petit-Coeur	253	266	+5,1%	
94	213	3 067	Aigueblanche / Bellecombe		0,2 Aigueblanche	7441	7553	+1,5%	
94	213	3 068	Bellecombe / Doucy		3,5 St-Oyen	<u>1108</u>	1113	+0,5%	
95		3 045	Aigueblanche / Les Avanchers	X	2,7 Le Bois	1588	1561	-1,7%	
97		3 046	Bellecombe / La Léchère et RN 90		2,0 La Léchère	3820	3840	+0,5%	
97 ^A		3 048	Embranchement de Bellecombe		1,0 Bellecombe	4737	4808	+1,5%	

(1) Hausse consécutive aux travaux d'aménagement des bords du lac,

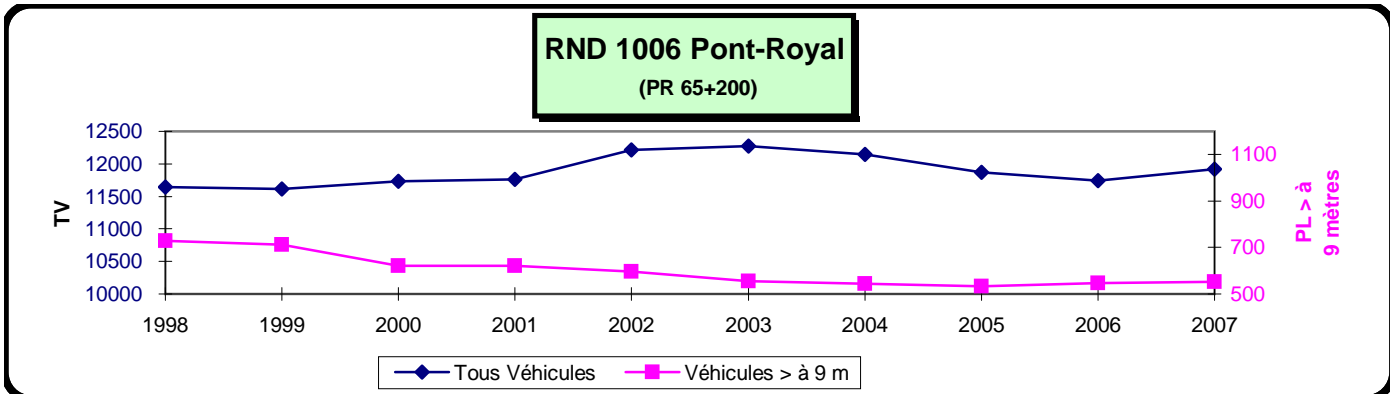
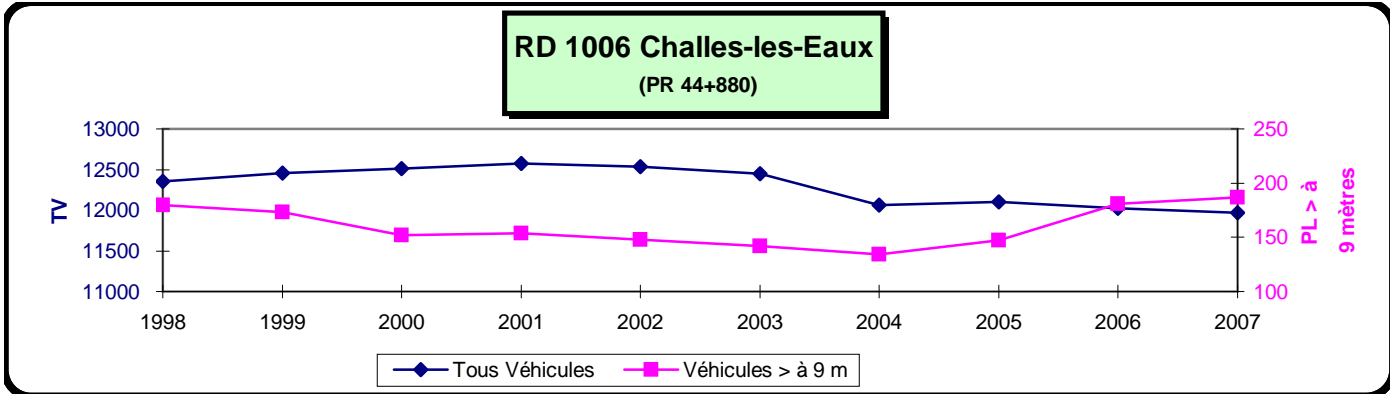
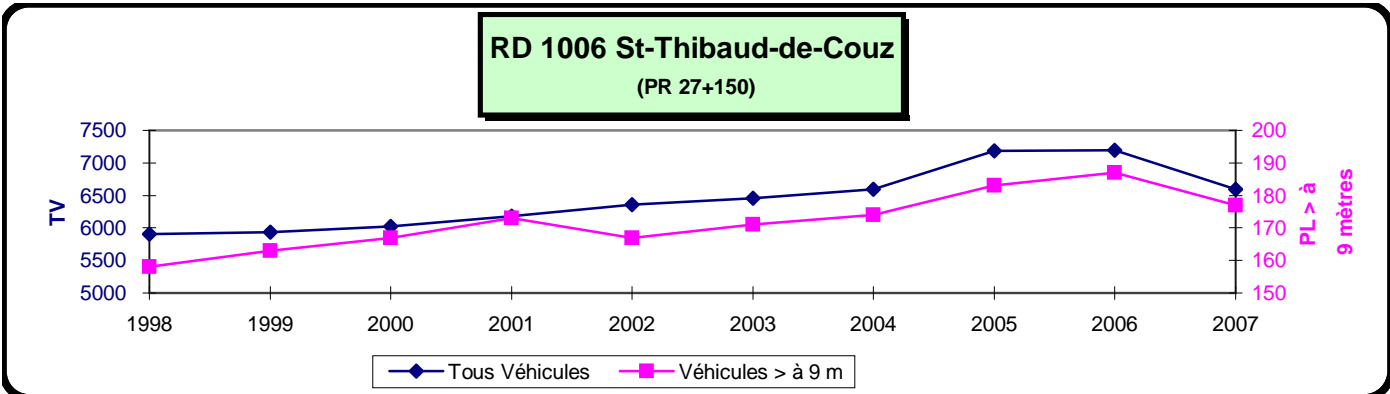
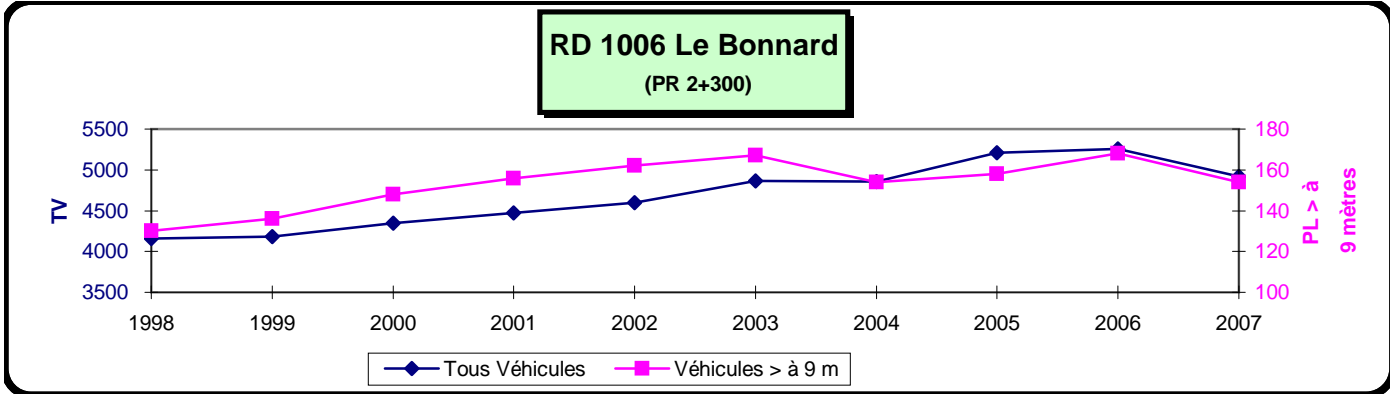
(1) Hausse consécutive aux travaux dans les Gorges de l'Arly,

RD	Ex RD	Section	Désignation	Poste pilote	Points de Comptage P.R. et lieu-dit	M.J.A. 2006	M.J.A. 2007	% 2 007 2 006	M.J.A. 2007 Véhicules de + de 9 m
102		3 049	Aiton / RD 72		5,2 Aiton (sortie)	978	964	-1,4%	
109		3 050	Ugine / Flon		5,0 Le Château	387	1396	+260,7%	(1)
110		3 051	St-Jean-de-Mne / Albiez-le-Vieux		4,0 La Combe	<u>1054</u>	1039	-1,4%	
117		2 021	Moutiers / St-Martin-de-Belleville	X	10,6 Villarly	3207	3168	-1,2%	
117		3 052	St-Martin-de-Belleville / Val-Thorens		23,4 Les Granges	3878	3831	-1,2%	
119		3 053	Bourg-St-Maurice / Les Arcs 1600	X	4,5 Amont Bourg-St-Mce	2530	2438	-3,6%	
120		3 054	Les Arcs 1600 / Les Arcs 1800		0,3 Vers RD 119	2191	2112	-3,6%	
128		3054.01	RD 62 / Plateau nordique	X	0,1 Vers la Rd 62	147	123	-16,3%	
201		3 055	Chambéry / Barberaz (RD 5)		1,0 Barberaz	9603	9593	-0,1%	
201		3 056	Barberaz / Apremont (RD 12)		2,7 Le Bas-Villette	5288	5374	+1,6%	
201		3 057	Apremont / Montmélian		10,0 Myans (sortie)	5521	5497	-0,4%	
201		3 058	Montmélian / St-Pierre-d'Albigny		24,0 St-Jean-de-la-Porte	876	884	+0,9%	
201		3 059	St-Pierre-d'Albigny / Frontenex		37,0 Fontaine	<u>691</u>	697	+0,9%	
202		3 060	Les Molettes / La Rochette		26,0 vers la RD 925	<u>1881</u>	1854	-1,4%	
203		3 061	La Bridoire / St-Béron		3,0 St-Béron	3391	3140	-7,4%	
204		3 062	Montmélian / Chamousset (RN 6)		9,5 Coise	1046	1062	+1,5%	
206		3 063	St-Jean-d'Arvey / Aillon-le-Jeune		2,6 Pont des callets	814	875	+7,5%	
207		3 065	Coutassous (RD 73) / Epierre (RD 1006)		35,7 Epierre	1161	1144	-1,5%	
209	207	3 064	Arvillard / La Rochette		7,1 La Rochette	<u>1705</u>	1680	-1,5%	
211		3 066	Chambéry / Mouxy		7,0 Méry	2186	2009	-8,1%	
213		3 069	St-Avre / La Chambre		0,6 La Chambre (entrée)	5704	5623	-1,4%	
213		3 070	La Chambre / Col de la Madeleine		4,0 St-Martin (sortie)	<u>1428</u>	1407	-1,5%	
213	94	3 044	RN 90 / Col de la Madeleine		39,5 Villard-Soffray	429	451	+5,1%	
214		3 071	RD 1006 / La Norma		0,5 Vers RD 1006	1061	1045	-1,5%	
215		3 073	La Praz / Modane		25,0 Le Freney	1322	1303	-1,4%	
215		3 074	Modane / Aussois		38,0 Aussois (entrée)	1582	1521	-3,9%	
215 ^A	215	3 076	Embranchement de Valmeinier		0,5 La Léchère	1178	1161	-1,4%	
215 ^C	215	3 072	RD 1006 / RD 1006 par Orelle		2,0 Orelle	103	108	+4,9%	
215 ^E		3 075	Le Bourget / Villarodin		39,5 Le Bourget	544	536	-1,5%	
216		3 077	Modane / Charmaix		8,0 Charmaix (entrée)	774	763	-1,4%	
218 ^A		3 079	Beaufort / Arêches		1,0 Beaufort (sortie)	2479	2607	+5,2%	
218 ^A	65	3 022	Arêches / Le Planay		5,4 Arêches	1907	2005	+5,1%	
218 ^B		3 080	RD 925 / Col des Saisies		1,0 La Pierre	1782	1525	-14,4%	
218 ^B		3 081	Col des Saisies / Flumet	X	26,5 N.D.-de-Bellecombe	2595	2722	+4,9%	
218 ^C	218 ^B	3 082	Notre-Dame-de-Bellecombe / RD 1212		29,1 Vers la RD 1212	1992	1708	-14,3%	
220		3 083	Aime / Macot		1,0 Aime (sortie)	4459	4478	+0,4%	
220		3 084	Macot / Bourg-St-Maurice		3,5 Sangot	<u>1174</u>	1179	+0,4%	
221		3 085	Macot / La Plagne	X	1,0 Macot (sortie)	2343	2350	+0,3%	
222		3 086	Pont de Grésy-sur-Isère	X	0,3 Pont de Grésy/Isère	3440	4059	+18,0%	
223		3 087	La Plagne / La Plagne Village		0,2 La Plagne (sortie)	<u>729</u>	732	+0,4%	
224		3 088	La Plagne / La Plagne Bellecôte		1,6 Bellecôte	<u>1440</u>	1446	+0,4%	
225		3 089	Landry / Montchavin		0,2 Vers RD 220	1672	1677	+0,3%	
226		3 090	Peisey (RD 87) / Plan Peisey		0,5 Vers RD 87	1556	1561	+0,3%	
520		2 025	Les Echelles (déviation)		0,8 Déviation	4620	4235	-8,3%	
902		2 001	Cornet-de-Roselend/Bourg-St-Maurice		18,0 Bourg-St-Mce (sortie)	1078	1296	+20,2%	
902		2 002	Sééz / Ste-Foy-Tarentaise		19,5 Sééz (sortie)	5220	5445	+4,3%	
902		2002.01	Ste-Foy-Tarentaise / Val-d'Isère	X	29,3 La Thuile	4630	4568	-1,3%	165
902		2002.04	Val-d'Isère / Lanslebourg	X	83,0 Bessans	956	986	+3,1%	
902		2 003	Val-d'Isère / Lanslebourg		93,3 Lanslevillard	1543	1521	-1,4%	
902		2 004	St Michel-de-Maurienne / Valloire	X	97,3 St-Martin-d'Arc	3169	3122	-1,5%	
902		2 005	Valloire / Col-du-Galibier		117,5 La Rivine	2021	1992	-1,4%	

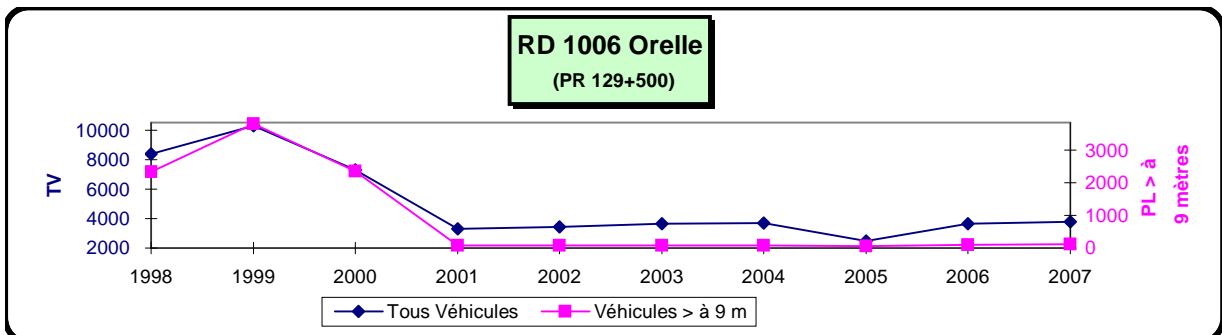
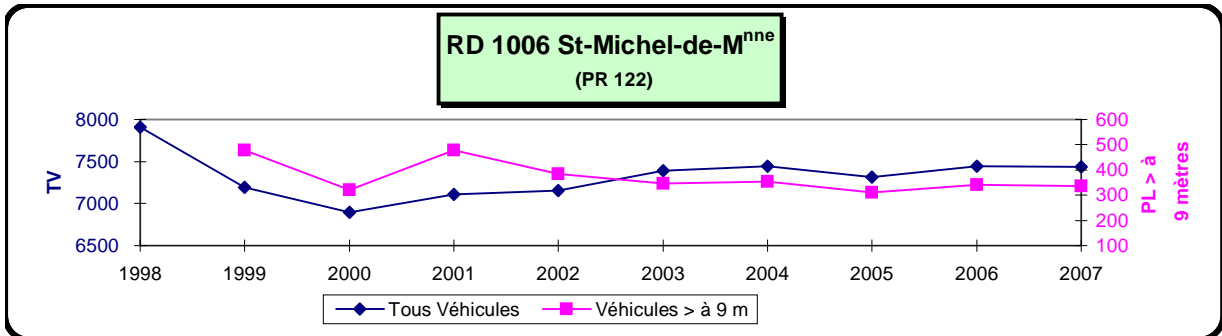
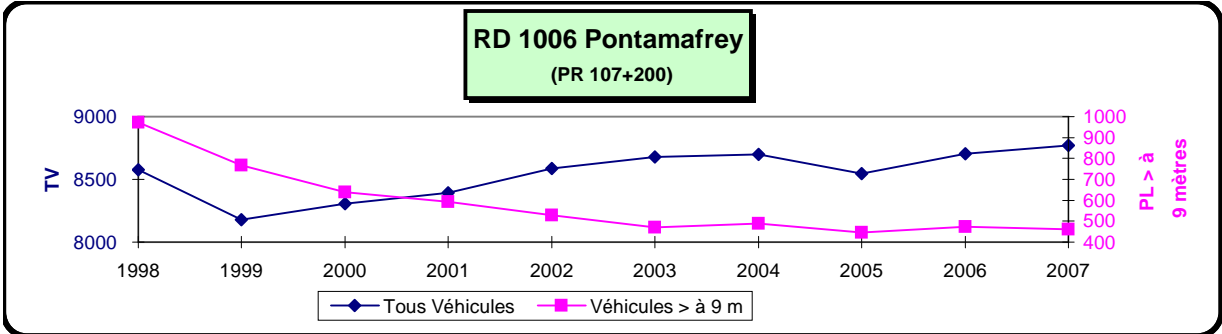
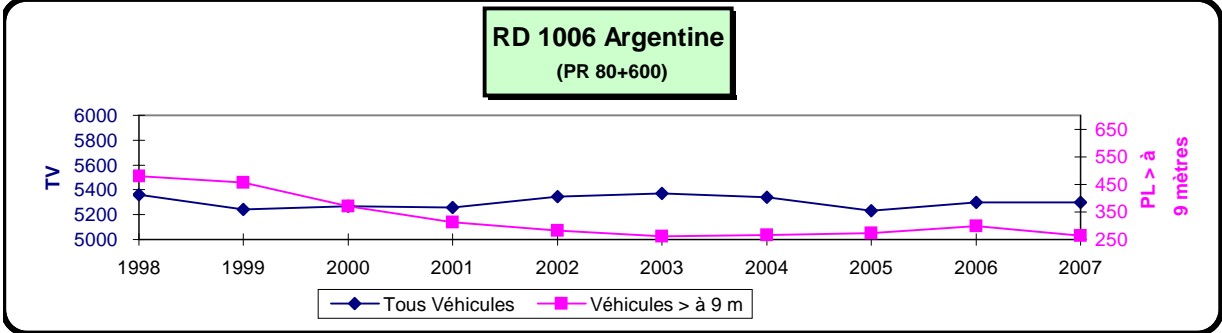
(1) Certains comptages ont été effectués lors de l'utilisation de la RD 109 comme déviation de la RD 1212 (Gorges de l'Arly)

RD	Ex RD	Section	Désignation	Poste pilote	Points de Comptage P.R. et lieu-dit	M.J.A. 2006	M.J.A. 2007	% 2 007 2 006	M.J.A. 2007 Véhicules de + de 9 m
904		2 006	Pont de la Loi / Saumont	X	0,5 La Loi	3321	3692	+11,2%	
909		2 007	Flumet / Col des Aravis		3,5 Manant	1595	1626	+1,9%	
910		2 008	Albens / Limite Haute-Savoie		2,0 Braille	<u>5816</u>	5719	-1,7%	
911		2 009	Grésy-sur-Aix / Cusy		2,0 Grésy-sur-Aix	<u>4032</u>	4072	+1,0%	
911		2009.01	Cusy / Lescheraines	X	19,7 Préroutge	3074	3104	+1,0%	92
911		2 010	Lescheraines / St-Pierre-d'Albigny		22,0 Lescheraines	<u>2533</u>	2558	+1,0%	
912		2 011	Limite Hte-Savoie / Col de Plaimpalais		10,5 Le Noyer	642	648	+0,9%	
912		2 012	Col de Plaimpalais / St-Alban-Leyse		23,0 St-Jean-d'Arvey	2049	2014	-1,7%	
912		2 013	Chambéry / St-Pierre-d'Entremont		41,0 Montagnole	<u>851</u>	780	-8,3%	
913		2 014	Aix-Les-Bains / Le Revard	X	16,1 Maison Cantonnière	838	839	+0,1%	
913		2 015	Le Revard / Plaimpalais	X	27,3 La Féclaz	1497	1472	-1,7%	
913 ^A		2 016	Boucle du Revard		0,5 Le Revard	652	652		
914		2 017	Chaudieu / Bourdeau		18,0 Chapelle-du-Chat	404	449	+11,1%	
914 ^A		2 018	Col du Chat / Chevelu		4,5 Chevelu	360	400	+11,1%	
915		2 019	Moûtiers / RD 91	X	3,07 Brides-Les-Bains	11574	11666	+0,8%	266
915		2 020	RD 91 / Pralognan la Vanoise	X	12,1 Bozel	5061	5075	+0,3%	89
916		2 022	Truisson / Novalaise		8,5 Ste-Marie-d'Alvey	777	938	+20,7%	
916		2 023	Novalaise / Cognin		28,0 St-Sulpice	421	468	+11,2%	
916 ^A		2 024	St-Genix / Pont-de-Beauvoisin		1,0 St-Genix	7390	6774	-8,3%	
921		2 026	Pont de la Loi / Yenne		12,0 Lucey	1946	2164	+11,2%	
921		2 027	Yenne / Novalaise		27,0 Pont Mercier	532	629	+18,2%	
921		2 028	Novalaise / Le Gué des Planches		40,0 St-Alban-de-Montbel	5657	5922	+4,7%	
921		2 029	Le Gué des Planches / Les Echelles		50,0 La Bauche	956	998	+4,4%	
921 ^C		2 030	Pont Mercier / St-Jean-de-Chevelu		5,1 St-Paul	1417	1576	+11,2%	
921 ^D		2 031	Gué des Planches / Aiguebelette Port		3,0 Lépin le Lac	1398	1381	-1,2%	
921 ^D	41	3 014	Nances / Aiguebelette port		8,6 La Combe	868	965	+11,2%	
921 ^E		2 032	Gué des Planches / Pt-de-Beauvoisin		3,0 La Bridoire	4415	4047	-8,3%	
923		2 033	Laissaud / Montmélian		2,0 Les Mollettes	<u>3479</u>	3532	+1,5%	
925		2 034	Détrier / RD 1006 (Pont d'Aiton)		5,0 La Rochette	4594	4593	-0,0%	
925		2 035	Pont d'Aiton / Pont de Grésy/Isère		21,0 Aiton	3993	4054	+1,5%	
925		2 036	Pont de Grésy-sur-Isère / Albertville		37,0 Grignon	<u>4078</u>	4085	+0,2%	
925		2 037	Albertville / Beaufort	X	38,5 Albertville	5191	5460	+5,2%	
925		2 038	Beaufort / Roselend		58,8 Beaufort (sortie)	1724	1813	+5,2%	
925	217	3 078	Roselend (lac) / Chapieux		71,0 Roselend Lac	1158	1217	+5,1%	
925b		2 039	Détrier / Pontcharra		2,0 Gorges-du-Bréda	7 519	7 732	+2,8%	
926		2 040	Col-du-Glandon / St-Jean-de-Mne		34,5 St-Jean-de-Mne (sor.)	<u>3469</u>	3419	-1,4%	
927		2 041	Col-du-Glandon / St-Avre		19,0 St-Etienne-de-Cuines	1064	1048	-1,5%	
990		2 042	Bornery / Albertville		22,0 Gilly	<u>6837</u>	7190	+5,2%	
990		2 043	Albertville / Arbine		29,0 Tours	1517	1261	-16,9%	
990		2043.01	VC de Langon / RN 90	X	36 Arbine	1404	1451	+3,3%	
991		3 015	Grésine / Aix-les-Bains		26,9 Plage de Brison	<u>4323</u>	4061	-6,1%	
991		2 044	Châteaufort / Saumont		7,0 Serrières	3659	4070	+11,2%	
991		2 045	Saumont / Aix-les-Bains	X	20,6 Brison	3783	4115	+8,8%	
991		2 046	Aix-les-Bains / Chambéry	X	40,1 Sonnaz	9645	8863	-8,1%	
991 ^A		2046.01	Chambéry-le-Haut / La Boisse		1 Chambéry-le-Haut	14798	13599	-8,1%	
991 ^B		2 047	Chaudieu / La Biolle		11,0 La Biolle	1520	1690	+11,2%	
991 ^C		2 048	La Biolle / Albens		2,5 Albens	<u>1038</u>	1154	+11,2%	
991 ^D		2 049	Aix-les-Bains (Grand port)		0,5 Aix-Les-Bains	8037	7551	-6,0%	

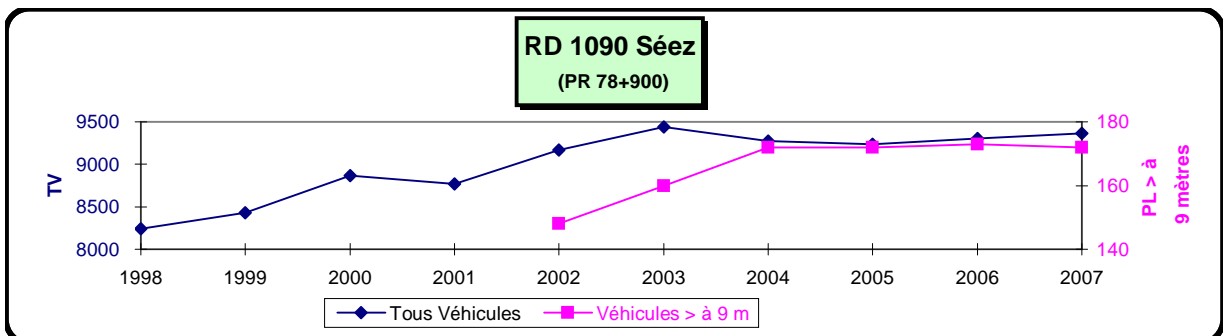
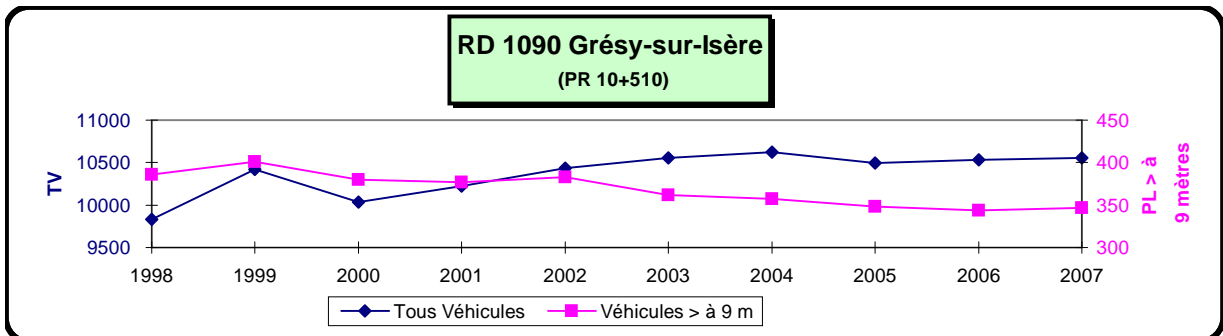
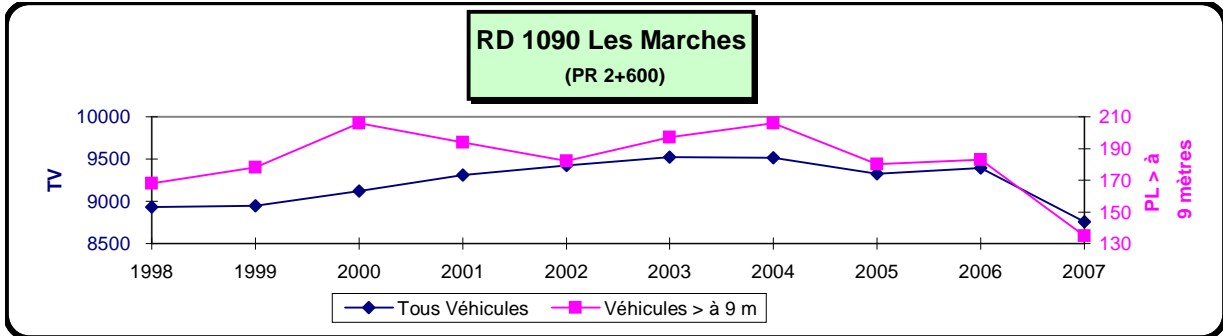
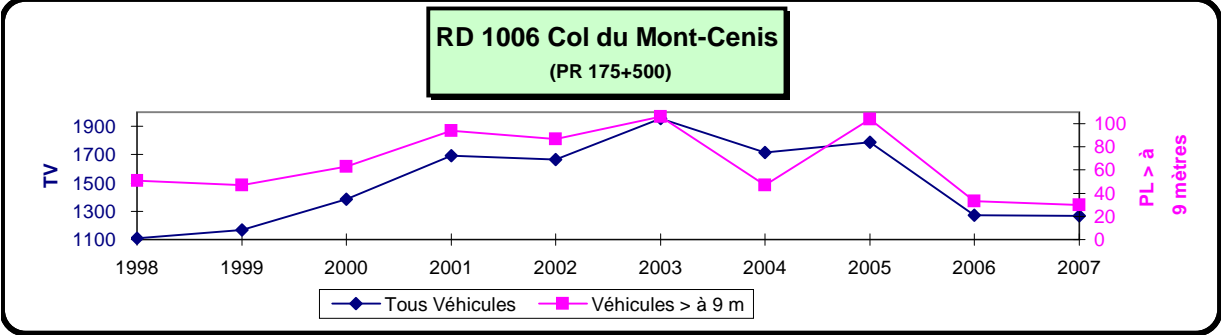
Evolution du trafic sur Routes Départementales au cours des dix dernières années



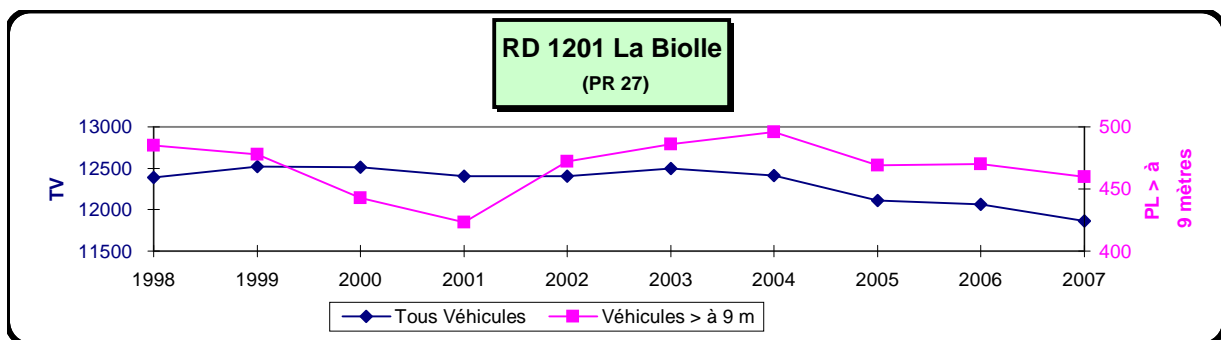
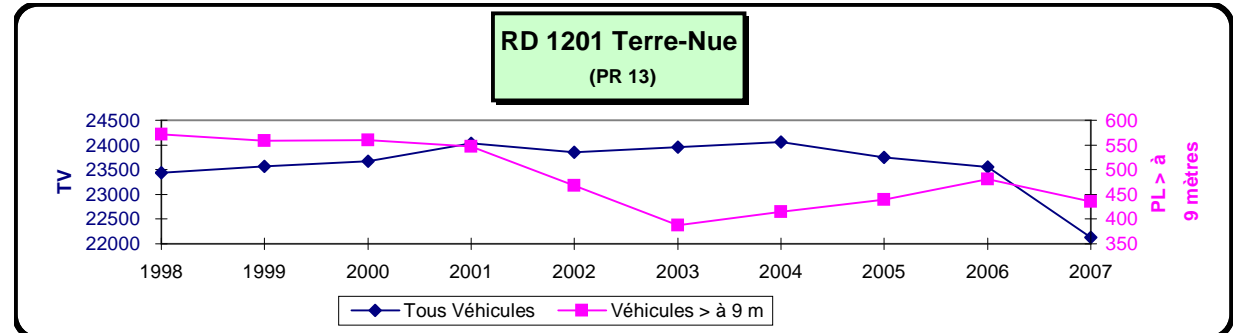
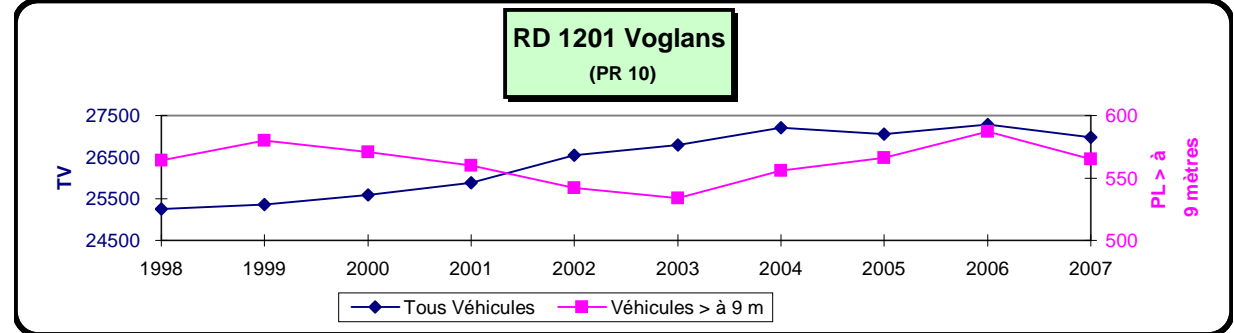
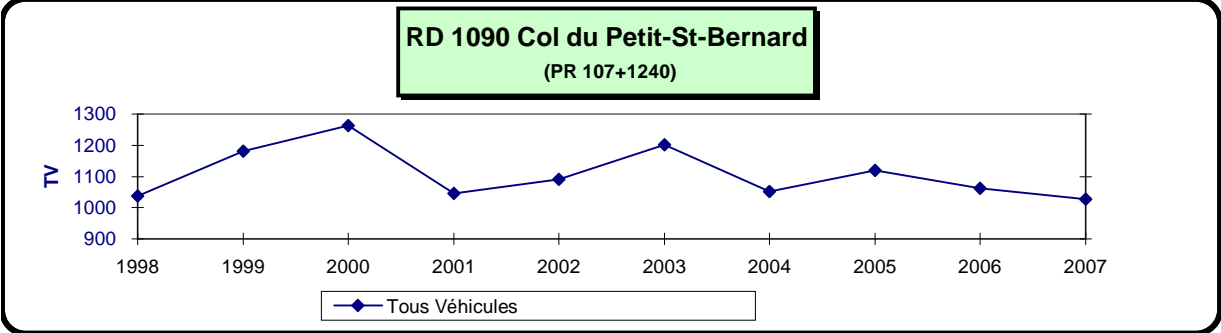
Evolution du trafic sur Routes Départementales au cours des dix dernières années



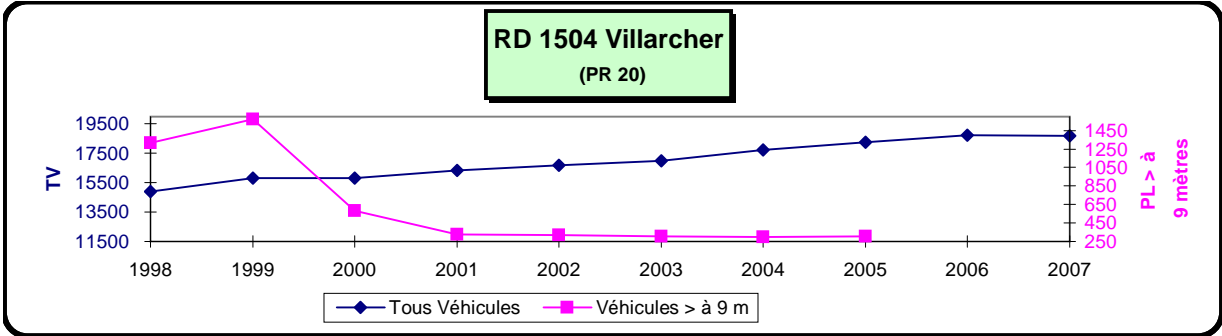
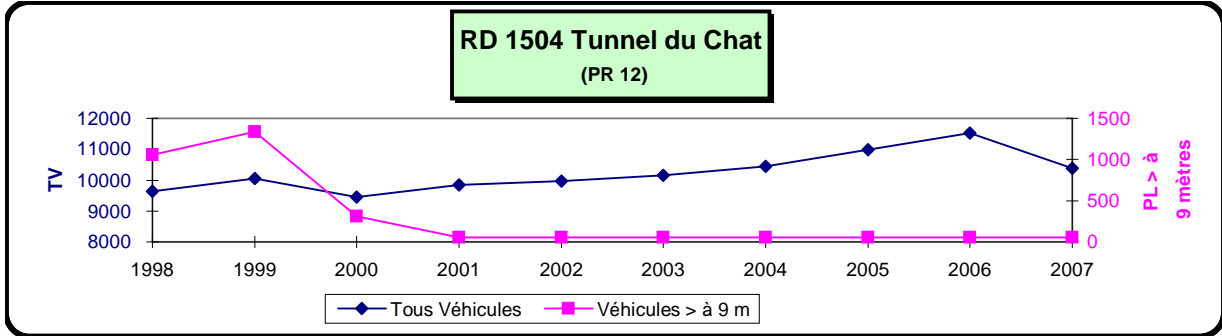
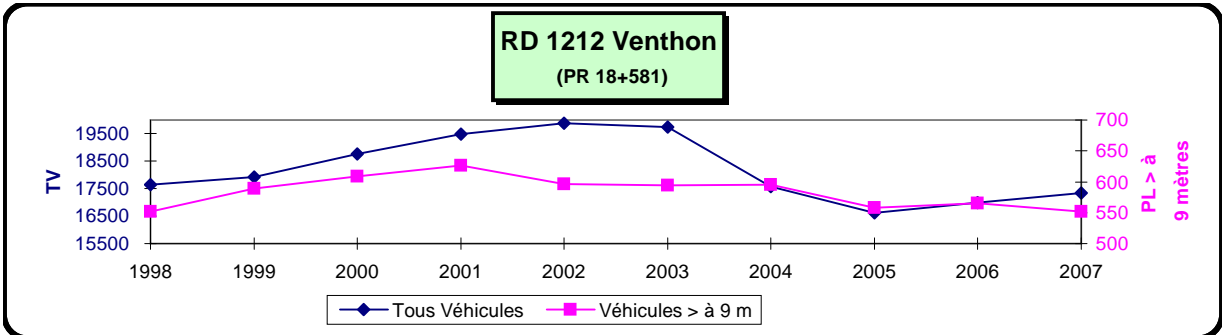
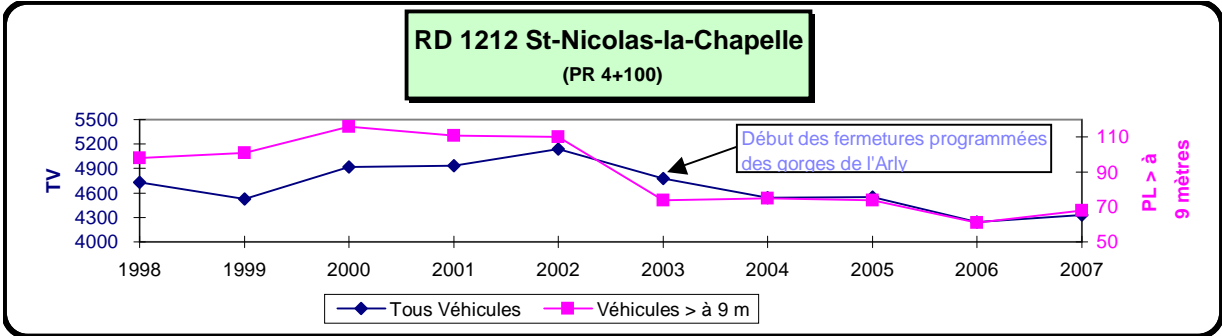
Evolution du trafic sur Routes Départementales au cours des dix dernières années



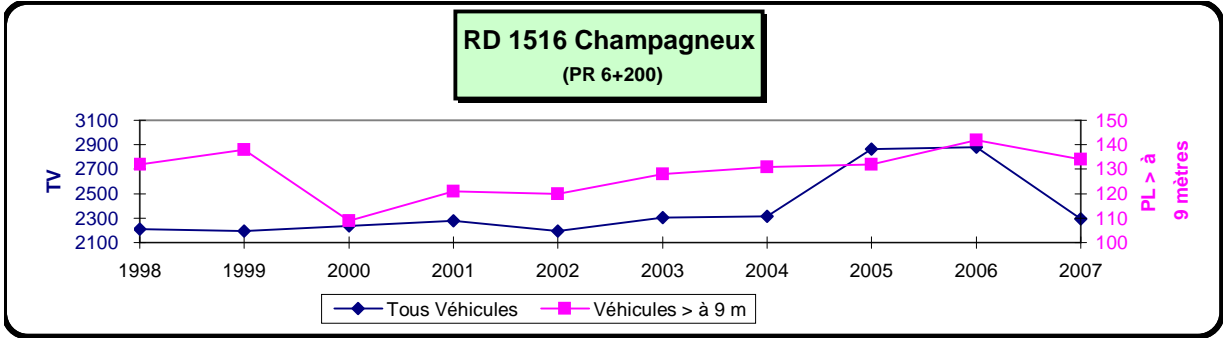
Evolution du trafic sur Routes Départementales au cours des dix dernières années



Evolution du trafic sur Routes Départementales au cours des dix dernières années



**Evolution du trafic sur Routes Départementales
au cours des dix dernières années**

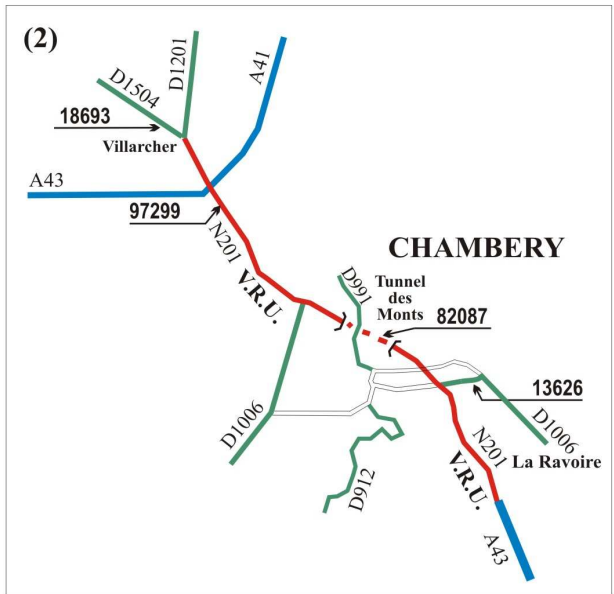
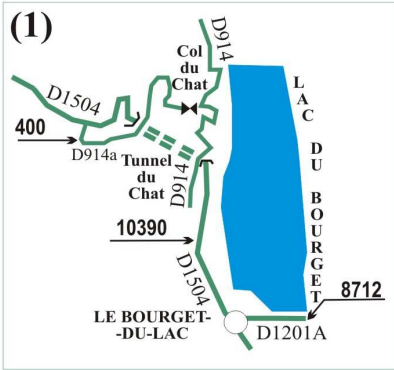
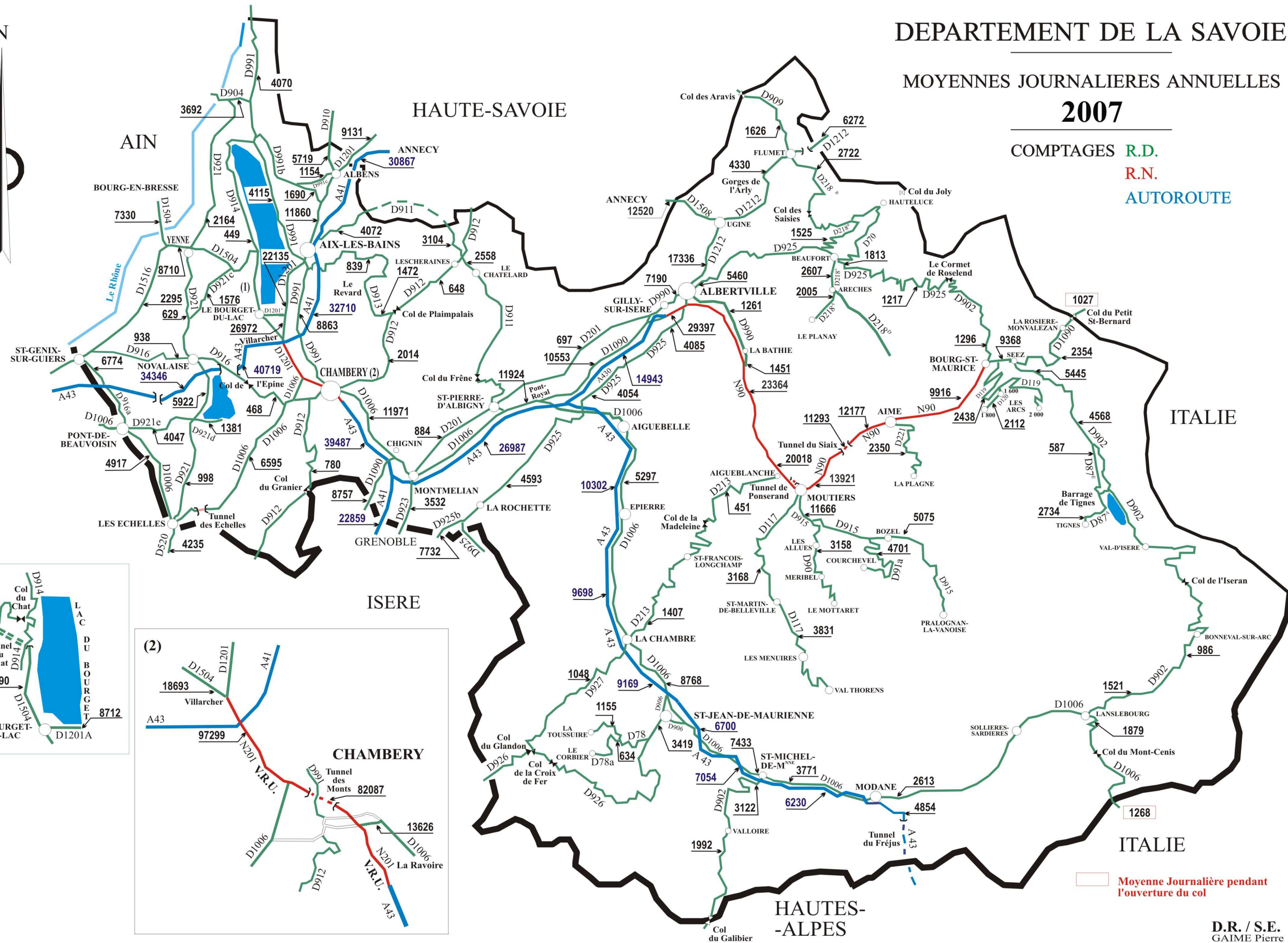


DEPARTEMENT DE LA SAVOIE

MOYENNES JOURNALIERES ANNUELLES

2007

COMPTAGES R.D.
R.N.
AUTOROUTE



Moyenne Journalière pendant l'ouverture du col

D.R. / S.E.
GAÏME Pierre

Moyenne Journalière Annuelle
classée par débit décroissant
sur Routes Nationales

N° de Route	Section	Désignation	Points de Comptage P.R. et lieu-dit	Tous Véhicules		% TV 2 007 2 006	M.J.A. 2007 Poids Lourds
				M.J.A. 2 006	M.J.A. 2 007		
N 201	27	La Boisse / Villarcher	5,6 Chambéry/Nord	93227	97299	+4,4%	4967
N 201	26	Autoroute A43 / La Boisse	2,4 Tunnel des Monts	77934	82087	+5,3%	4649
N 90	18	Bornery / Pierre-du-Roy	20,020 Gilly-sur-Isère	28857	29397	+1,9%	1128
N 90	19	Pierre-du-Roy / N.D.-de-Briançon	34,0 Cevins	23027	23364	+1,5%	699
N 90	20	N.D.-de-Briançon / Moûtiers	41,8 La Léchère	19920	20018	+0,5%	627
N 90	21	Moûtiers / St-Marcel	50,865 Moûtiers-Est	13879	13921	+0,3%	437
N 90	21.02	Montgirod / Aime	61,520 Pont de la Tour	12015	12177	+1,3%	508
N 90	21.01	St-Marcel / Montgirod	56,745 Tunnel du Siaix	11311	11293	-0,2%	276
N 90	22	Aime / Bourg-St-Maurice	72,4 Bonconseil	9303	9916	+6,6%	294

Moyenne Journalière Annuelle
classée par débit décroissant
sur Routes Départementales

N° de Route	Section	Désignation	Points de Comptage P.R. et lieu-dit	Tous Véhicules		% TV 2 007 2 006	M.J.A. 2007 Poids Lourds
				M.J.A. 2 006	M.J.A. 2 007		
16 ^A	3 008	La Motte-Servolex / RD 10	0,7 Le Cheminet	<u>33542</u>	35321	+5,3%	
1 201	28	Villarcher / Terre-Nue	10,5 Voglans	27287	26972	-1,2%	565
1 201	29	Terre-Nue / Aix-les-Bains	13,0 Terre-Nue	23552	22135	-6,0%	435
1 508	44	Agglomération d'Ugine	4+1 000 Les Fontaines	18619	19008	+2,1%	
1 504	42	Le Bourget-du-Lac / Villarcher	20,0 Villarcher	18729	18693	-0,2%	
8	3 003	Chambéry / Bassens	1,0 Bassens	17362	18282	+5,3%	
1 212	35	Ugine / Albertville	18,6 Albertville (Marthod)	16984	17336	+2,1%	552
1 090	23	Agglomération de Bourg-St-Maurice	76,650 Bourg-St-Maurice	16405	16493	+0,5%	
1 006	3	Agglomération de Cognin	35,5 Cognin	17441	<u>16324</u>	-6,4%	
5	3 002	Barberaz / St-Jeoire-Prieuré	1,1 La Ravoire	14855	15642	+5,3%	
1 006	4	Chambéry / La Trousse	40,2 Barberaz	14428	<u>13626</u>	-5,6%	
991 ^A	2046.01	Chambéry-le-Haut / La Boisse	1 Chambéry-le-Haut	14798	13599	-8,1%	
1 508	43	Limite Haute-Savoie / Ugine	Comptages Haute-Savoie	11920	12520	+5,0%	
1 006	5	La Trousse / Chignin	44,8 Challes-les-Eaux	12024	11971	-0,4%	187
1 006	6	Chignin / Pont-Royal	65,2 Pont-Royal	11747	11924	+1,5%	553
1 201	30	Aix-les-Bains / Albens	27,0 La Biolle	12061	11860	-1,7%	460
915	2 019	Moûtiers / RD 91	3,07 Brides-Les-Bains	11574	11666	+0,8%	266
1 090	17	Pont-Royal / Bornery	10,510 Pont de Grésy	10535	10553	+0,2%	347
1 504	41	Yenne / Le Bourget-du-Lac	12,0 Tunnel du Chat	11527	10390	-9,9%	55
1 006	12	Agglomération de Modane	139,0 Modane-Gare	10178	10176	-0,0%	
201	3 055	Chambéry / Barberaz (RD 5)	1,0 Barberaz	9603	9593	-0,1%	
1 090	24	Bourg-St-Maurice / Séez	78,9 Séez	9303	9368	+0,7%	172
1 201	31	Albens / Limite Haute-Savoie	Comptages Haute-Savoie	9590	9131	-4,8%	
991	2 046	Aix-les-Bains / Chambéry	40,1 Sonnaz	9645	8863	-8,1%	
1 006	8	La Chambre/St-Jean-de-Maurienne	104,3 Pont d'Hermillon	8703	8768	+0,7%	462
1 090	16	Limite de l'Isère à Chignin	2,6 Les Marches	9395	8757	-6,8%	135
1201A	32	Le Bourget-du-Lac / Terre-Nue	2,00 Terre-Nue	9273	8712	-6,0%	
1 504	40	Pont de la Balme / Yenne	2,0 Gorges de la Balme	9666	8710	-9,9%	
17 ^B	3 010	Le Viviers-du-Lac / Terre-Nue	0,8 Terre-Nue	7006	<u>8571</u>	+22,3%	
925b	2 039	Détrier / Pontcharra	2,0 Gorges-du-Bréda	7 519	7 732	+2,8%	
94	3 067	Aigueblanche / Bellecombe	0,2 Aigueblanche	7441	7553	+1,5%	

N° de Route	Section	Désignation	Points de Comptage P.R. et lieu-dit	Tous Véhicules		% TV 2 007 2 006	M.J.A. 2007 Poids Lourds
				M.J.A. 2 006	M.J.A. 2 007		
991 ^D	2 049	Aix-les-Bains (Grand port)	0,5 Aix-Les-Bains	8037	7551	-6,0%	
14	3 005	Cognin / Bissy	0,6 P.N. de Cognin	<u>8139</u>	7480	-8,1%	
1 006	10	St-Jean-de-Mne/St-Michel-de-Mne	122,0 St-Michel-de-M ^{mme}	7444	7433	-0,1%	336
1 504	39	Pont de la Balme	Comptages dans l'Ain	7382	7330	-0,7%	199
1 006	9	Déviations St-Jean-de-Maurienne	109,3 St-Jean-de-Mne	<u>7190</u>	7244	+0,8%	
990	2 042	Bornery / Albertville	22,0 Gilly	<u>6837</u>	7190	+5,2%	
916 ^A	2 024	St-Genix / Pont-de-Beauvoisin	1,0 St-Genix	7390	6774	-8,3%	
1 006	2	Les Echelles / Cognin	27,150 St-Thibaud-de-Couz	7191	6595	-8,3%	177
1 212		Praz-sur-Arly / Limite Savoie	Comptages Haute-Savoie	6221	6372	+2,4%	107
17	3 009	Le Viviers-du-Lac	1,9 Le Viviers (église)	6620	6081	-8,1%	
921	2 028	Novalaise / Le Gué des Planches	40,0 St-Alban-de-Montbel	5657	<u>5922</u>	+4,7%	
910	2 008	Albens / Limite Haute-Savoie	2,0 Braille	<u>5816</u>	5719	-1,7%	
213	3 069	St-Avre / La Chambre	0,6 La Chambre (entrée)	5704	5623	-1,4%	
201	3 057	Apremont / Montmélian	10,0 Myans (sortie)	5521	5497	-0,4%	
1 212	34	Agglomération d'Ugine	16,5 Ugine (Usines)	5373	5481	+2,0%	
925	2 037	Albertville / Beaufort	38,5 Albertville	5191	5460	+5,2%	
902	2 002	Sééz / Ste-Foy-Tarentaise	19,5 Sééz (sortie)	5220	<u>5445</u>	+4,3%	
201	3 056	Barberaz / Apremont (RD 12)	2,7 Le Bas-Villette	5288	<u>5374</u>	+1,6%	
1 006	7	Pont-Royal / La Chambre	80,6 Argentine	5298	5297	-0,0%	264
14	3 007	Le Bourget-du-Lac	8,5 Le Bourget-du-Lac	5725	<u>5244</u>	-8,4%	
915	2 020	RD 91 / Pralognan la Vanoise	12,1 Bozel	5061	5075	+0,3%	89
1 006	1	Pont-de-Beauvoisin / Les Echelles	2,3 Le Bonnard	5257	4917	-6,5%	154
97 ^A	3 048	Embranchement de Bellecombe	1,0 Bellecombe	4737	4808	+1,5%	
91 ^A	3 041	RD 915 / Courchevel	0,2 Le Carrey-de-St-Bon	4509	4701	+4,3%	
925	2 034	Détrier / RD 1006 (Pont d'Aiton)	5,0 La Rochette	4594	4593	-0,0%	
902	2002.01	Ste-Foy-Tarentaise / Val-d'Isère	29,3 La Thuile	4630	4568	-1,3%	
220	3 083	Aime / Macot	1,0 Aime (sortie)	4459	4478	+0,4%	
14	3 006	La Motte-Servolex/Le Bourget-du-Lac	6,0 Le Tremblay	3813	<u>4363</u>	+14,4%	
1 212	33	Limite Haute-Savoie / Ugine	4,1 St-Nicolas-la-Chapelle	4247	4330	+2,0%	68
520	2 025	Les Echelles (déviations)	0,8 Déviation	4620	4235	-8,3%	
991	2 045	Saumont / Aix-les-Bains	20,6 Brison	3783	4115	+8,8%	
925	2 036	Pont de Grésy-sur-Isère / Albertville	37,0 Grignon	<u>4078</u>	4085	+0,2%	
911	2 009	Grésy-sur-Aix / Cusy	2,0 Grésy-sur-Aix	<u>4032</u>	4072	+1,0%	
991	2 044	Châteaufort / Saumont	7,0 Serrières	3659	4070	+11,2%	
991	3 015	Grésine / Aix-les-Bains	26,9 Plage de Brison	<u>4323</u>	4061	-6,1%	
222	3 086	Pont de Grésy-sur-Isère	0,3 Pont de Grésy/Isère	3440	4059	+18,0%	
925	2 035	Pont d'Aiton / Pont de Grésy/Isère	21,0 Aiton	3993	4054	+1,5%	
921 ^E	2 032	Gué des Planches / Pt-de-Beauvoisin	3,0 La Bridoire	4415	4047	-8,3%	
97	3 046	Bellecombe / La Léchère et RN 90	2,0 La Léchère	3820	3840	+0,5%	
117	3 052	St-Martin-de-Belleville / Val-Thorens	23,4 Les Granges	3878	3831	-1,2%	
1 006	11	St-Michel-de-Maurienne / Modane	129,5 Orelle	3644	3771	+3,5%	120
904	2 006	Pont de la Loi / Saumont	0,5 La Loi	3321	3692	+11,2%	
923	2 033	Laissaud / Montmélian	2,0 Les Mollettes	<u>3479</u>	3532	+1,5%	
926	2 040	Col-du-Glandon / St-Jean-de-Mne	34,5 St-Jean-de-Mne (sor.)	<u>3469</u>	3419	-1,4%	
117	2 021	Moutiers / St-Martin-de-Belleville	10,6 Villarly	3207	3168	-1,2%	
90	3 040	RD 915 / Méribel-les-Allues	5,0 Les Allues	<u>3029</u>	3158	+4,3%	
203	3 061	La Bridoire / St-Béron	3,0 St-Béron	3391	<u>3140</u>	-7,4%	
9	3 004	Bassens / Challes-les-Eaux	3,0 Barby	2682	<u>3122</u>	+16,4%	
902	2 004	St Michel-de-Maurienne / Valloire	97,3 St-Martin-d'Arc	3169	3122	-1,5%	
911	2009.01	Cusy / Lescheraines	19,7 Préroutge	3074	3104	+1,0%	92
87	3 037	RN 90 / Landry	0,4 Vers la RN 90	2974	2984	+0,3%	
87 ^A	3 035	RD 902 / Tignes-le-Lac	0,5 Tignes	2886	2734	-5,3%	
218 ^B	3 081	Col des Saisies / Flumet	26,5 N.D.-de-Bellecombe	2595	2722	+4,9%	
1 006	13	Modane / Lanslebourg	143,5 Villarodin	2875	2613	-9,1%	
218 ^A	3 079	Beaufort / Arêches	1,0 Beaufort (sortie)	2479	2607	+5,2%	

N° de Route	Section	Désignation	Points de Comptage P.R. et lieu-dit	Tous Véhicules		% TV 2 007 2 006	M.J.A. 2007 Poids Lourds
				M.J.A. 2 006	M.J.A. 2 007		
911	2 010	Lescheraines / St-Pierre-d'Albigny	22,0 Lescheraines	<u>2533</u>	2558	+1,0%	134
119	3 053	Bourg-St-Maurice / Les Arcs 1600	4,5 Amont Bourg-St-Mce	2530	2438	-3,6%	
1 090	25	Sééz / La Rosière	82,3 Villard-Dessus	2337	2354	+0,7%	
221	3 085	Macot / La Plagne	1,0 Macot (sortie)	2343	2350	+0,3%	
1 516	47	St Genix / Pont de la Balme	6,2 Champagneux	2880	2295	-20,3%	
921	2 026	Pont de la Loi / Yenne	12,0 Lucey	1946	2164	+11,2%	
50	3 019	Aix-les-Bains / Terre-Nue	3,0 Tresserve	2343	2153	-8,1%	
120	3 054	Les Arcs 1600 / Les Arcs 1800	0,3 Vers RD 119	2191	2112	-3,6%	
211	3 066	Chambéry / Mouxy	7,0 Méry	2186	2009	-8,1%	
218 ^A	3 022	Arêches / Le Planay	5,4 Arêches	1907	2005	+5,1%	
902	2 005	Valloire / Col-du-Galibier	117,5 La Rivine	2021	1992	-1,4%	
1 006	14	Lanslebourg / Mont-Cenis	166,5 Lanslebourg	1880	1879	-0,1%	
202	3 060	Les Molettes / La Rochette	26,0 vers la RD 925	<u>1881</u>	1854	-1,4%	
925	2 038	Beaufort / Roselend	58,8 Beaufort (sortie)	1724	1813	+5,2%	
87	3 036	Landry / Peisey-Nancroix	1,5 Landry (sortie)	<u>1712</u>	1718	+0,4%	
218 ^C	3 082	Notre-Dame-de-Bellecombe / RD 1212	29,1 Vers la RD 1212	1992	1708	-14,3%	
991 ^B	2 047	Chaudieu / La Biolle	11,0 La Biolle	1520	1690	+11,2%	
209	3 064	Arvillard / La Rochette	7,1 La Rochette	<u>1705</u>	1680	-1,5%	
225	3 089	Landry / Montchavin	0,2 Vers RD 220	1672	1677	+0,3%	
77	3 029	St-Jean-de-Maurienne / Hermillon	1,0 St-Jean-de-Mne (sort.)	1767	1669	-5,5%	
909	2 007	Flumet / Col des Aravis	3,5 Manant	1595	1626	+1,9%	
921 ^C	2 030	Pont Mercier / St-Jean-de-Chevelu	5,1 St-Paul	1417	1576	+11,2%	
95	3 045	Aigueblanche / Les Avanchers	2,7 Le Bois	1588	1561	-1,7%	
226	3 090	Peisey (RD 87) / Plan Peisey	0,5 Vers RD 87	1556	1561	+0,3%	
218 ^B	3 080	RD 925 / Col des Saisies	1,0 La Pierre	1782	1525	-14,4%	
215	3 074	Modane / Aussois	38,0 Aussois (entrée)	1582	1521	-3,9%	
902	2 003	Val-d'Isère / Lanslebourg	93,3 Lanslevillard	1543	1521	-1,4%	
913	2 015	Le Revard / Plaimpalais	27,3 La Féclaz	1497	1472	-1,7%	
990	2043.01	VC de Langon / RN 90	36 Arbine	1404	1451	+3,3%	
224	3 088	La Plagne / La Plagne Belledcôte	1,6 Belledcôte	<u>1440</u>	1446	+0,4%	
213	3 070	La Chambre / Col de la Madeleine	4,0 St-Martin (sortie)	<u>1428</u>	1407	-1,5%	
109	3 050	Ugine / Flon	5,0 Le Château	387	1396	+260,7%	
921 ^D	2 031	Gué des Planches / Aiguebelette Port	3,0 Lépin le Lac	1398	1381	-1,2%	
57	3 020	Praz / Vions	0,5 Praz	<u>1217</u>	1353	+11,2%	
215	3 073	La Praz / Modane	25,0 Le Freney	1322	1303	-1,4%	
902	2 001	Cornet-de-Roselend/Bourg-St-Maurice	18,0 Bourg-St-Mce (sortie)	1078	1296	+20,2%	
1 006	14.01	Col du M ^c -Cenis pendant son ouverture	175,5 Col du Mont-Cenis	1271	1268	-0,2%	
990	2 043	Albertville / Arbine	29,0 Tours	1517	1261	-16,9%	
91 ^B	3 042	Bozel / Champagny	4,5 Champagny (entrée)	1206	1257	+4,2%	
925	3 078	Roselend (lac) / Chapieux	71,0 Roselend Lac	1158	1217	+5,1%	
32 ^A	3 013	Accès station la Corrierie (Aillon)	0,5 Aillon-le-Jeune (sort.)	1201	1213	+1,0%	
66	3 023	La Bâthie / Rognaix	2,3 Esserts-Blay	<u>1149</u>	1208	+5,1%	
220	3 084	Macot / Bourg-St-Maurice	3,5 Sangot	<u>1174</u>	1179	+0,4%	
88	3 039	Longefoy / Aime	19,0 Aime (sortie)	1113	1163	+4,5%	
215 ^A	3 076	Embranchement de Valmeinier	0,5 La Léchère	1178	1161	-1,4%	
78	3 030	RD 926 / La Toussuire	8,0 La Rochette	<u>1172</u>	1155	-1,5%	
991 ^C	2 048	La Biolle / Albens	2,5 Albens	<u>1038</u>	1154	+11,2%	
207	3 065	Coutassous (RD 73) / Epierre (RD 1006)	35,7 Epierre	1161	1144	-1,5%	
49	3 016	Aix-les-Bains / Pugny	2,0 Vers RD 913	1236	1136	-8,1%	
94	3 068	Bellecombe / Doucy	3,5 St-Oyen	<u>1108</u>	1113	+0,5%	
49	3 017	Pugny / Grésy-sur-Aix	5,8 Tréviggin	805	1068	+32,7%	
204	3 062	Montmélian / Chamousset (RN 6)	9,5 Coise	1046	1062	+1,5%	
927	2 041	Col-du-Glandon / St-Avre	19,0 St-Etienne-de-Cuines	1064	1048	-1,5%	
214	3 071	RD 1006 / La Norma	0,5 Vers RD 1006	1061	1045	-1,5%	
110	3 051	St-Jean-de-Mne / Albiez-le-Vieux	4,0 La Combe	<u>1054</u>	1039	-1,4%	

N° de Route	Section	Désignation	Points de Comptage P.R. et lieu-dit	Tous Véhicules		% TV 2 007 2 006	M.J.A. 2007 Poids Lourds
				M.J.A. 2 006	M.J.A. 2 007		
1 090	25,01	Petit-St-Bernard pendant son ouverture	107,1240 (Aubette)	1062	1027	-3,3%	
921	2 029	Le Gué des Planches / Les Echelles	50,0 La Bauche	956	998	+4,4%	
902	2002.04	Val-d'Isère / Lanslebourg	83,0 Bessans	956	986	+3,1%	
20	3 011	La Chavanne / Ste Hélène-du-Lac	0,4 La Chavanne	884	983	+11,2%	
921 ^D	3 014	Nances / Aiguebelette port	8,6 La Combe	868	965	+11,2%	
102	3 049	Aiton / RD 72	5,2 Aiton (sortie)	978	964	-1,4%	
916	2 022	Truisson / Novalaise	8,5 Ste-Marie-d'Alvey	777	938	+20,7%	
72	3 026	Aiton / Argentine et RD 1006	5,0 Randens (sortie)	885	905	+2,3%	
201	3 058	Montméliant / St-Pierre-d'Albigny	24,0 St-Jean-de-la-Porte	876	884	+0,9%	
206	3 063	St-Jean-d'Arvey / Aillon-le-Jeune	2,6 Pont des callets	814	875	+7,5%	
913	2 014	Aix-Les-Bains / Le Revard	16,1 Maison Cantonnière	838	839	+0,1%	
49	3 018	Grésy-sur-Aix / St-Félix	13,0 Droise	902	829	-8,1%	
912	2 013	Chambéry / St-Pierre-d'Entremont	41,0 Montagnole	851	780	-8,3%	
216	3 077	Modane / Charmaix	8,0 Charmaix (entrée)	774	763	-1,4%	
81b	3 033	Accès les Karellis	0,5 Montricher (sortie)	759	748	-1,4%	
223	3 087	La Plagne / La Plagne Village	0,2 La Plagne (sortie)	729	732	+0,4%	
71 ^B	3 025	N.D-de-Bellecombe / Crest-Voland	0,2 N.D.-de-Bellecombe	543	725	+33,5%	
201	3 059	St-Pierre-d'Albigny / Frontenex	37,0 Fontaine	691	697	+0,9%	
73	3 027	Aiguebelle / Coutassous (RD 207)	3,0 Aiguebelle (sortie)	688	678	-1,5%	
59	3 021	Aillon-le-Jeune / Lescheraines	7,0 Le Cimeteret	662	668	+0,9%	
913 ^A	2 016	Boucle du Revard	0,5 Le Revard	652	652		
912	2 011	Limite Hte-Savoie / Col de Plaimpalais	10,5 Le Noyer	642	648	+0,9%	
71	3 024	Ugine	1,3 Vers RD 1212	630	642	+1,9%	
78 ^A	3 031	Embranchement le Corbier	1,0 Villarembert	644	634	-1,6%	
921	2 027	Yenne / Novalaise	27,0 Pont Mercier	532	629	+18,2%	
66	3 047	Rognaix / RD 97	10,0 La Rochette	595	625	+5,0%	
81	3 032	St-Jean-de-Maurienne / Albanne	5,0 Le Bochet	614	605	-1,5%	
87 ^B	3 038	Accès les Brévières	0,5 Vers la RD 902	583	587	+0,7%	
74	3 028	Epière/Ste-Marie-de-Cuines et RD 1006	9,0 St-Rémy-de-Mne	561	553	-1,4%	
215 ^E	3 075	Le Bourget / Villarodin	39,5 Le Bourget	544	536	-1,5%	
916	2 023	Novalaise / Cognin	28,0 St-Sulpice	421	468	+11,2%	
83	3 034	Aussois / Sollières	4,5 Sardières	471	464	-1,5%	
213	3 044	RN 90 / Col de la Madeleine	39,5 Villard-Soffray	429	451	+5,1%	
914	2 017	Chaudieu / Bourdeau	18,0 Chapelle-du-Chat	404	449	+11,1%	
20 ^A	3 012	Ste Hélène-du-Lac / RD 923	1,0 Le Pognient	387	430	+11,1%	
914 ^A	2 018	Col du Chat / Chevelu	4,5 Chevelu	360	400	+11,1%	
93	3 043	RN 90 / Naves	2,0 Petit-Coeur	253	266	+5,1%	
128	3054.01	RD 62 / Plateau nordique	0,1 Vers la Rd 62	147	123	-16,3%	
215 ^C	3 072	RD 1006 / RD 1006 par Orelle	2,0 Orelle	103	108	+4,9%	